CHARTE DU BALISAGE

Les signes de la charte et les principes d'implantation

Pour tout renseignement concernant le balisage,
contacter directement les fédérations concernées

TYPE CLUB VOSGIEN

Longueur < 12 km

Longueur > 12 km



RÉSEAU LOCAL
Itinéraire communal ou intercommunal,
Itinéraire de promenade et de randonnée



Liaison ou accès
à un GR

TYPE Fédération Française de la Randonnée Pédestre (FFRP)

Itinéraire de
Grande Randonnée de Pays

RÉSEAU RÉGIONAL
Itinéraire intercommunal, de pays,
de parc ou de massif



Itinéraire de
Grande Randonnée (GR)

RÉSEAU NATIONAL
Itinéraire national ou international

TYPE Comité National du Tourisme Equestre (CNTE)

Tout le réseau équestre

TYPE Fédération Française de Cyclotourisme (FFCT)



Tout le réseau VTT / VTC

La balise VTT / VTC est couramment accompagnée d'un numéro (d'itinéraire), et se présente en quatre couleurs correspondant à un niveau de difficulté croissant : vert, bleu, rouge ou noir

Bonne direction

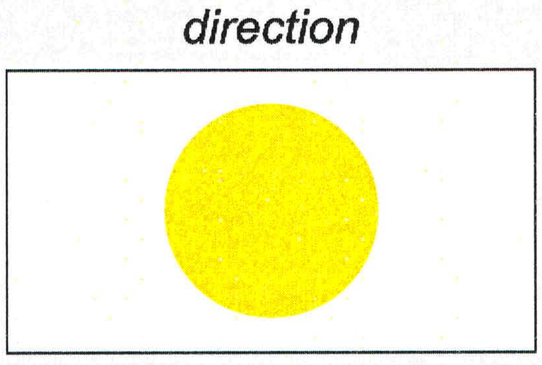

Changement de direction



Balisage réalisé à la peinture ou vinyle teinté réflectorisant contre collé sur tôle d'aluminium laquée blanc.
La balise réalisée à la peinture est de dimension 1,5 à 2 fois supérieure à la balise vinyle sur tôle d'alu

Signalisation des aménagements cyclabes